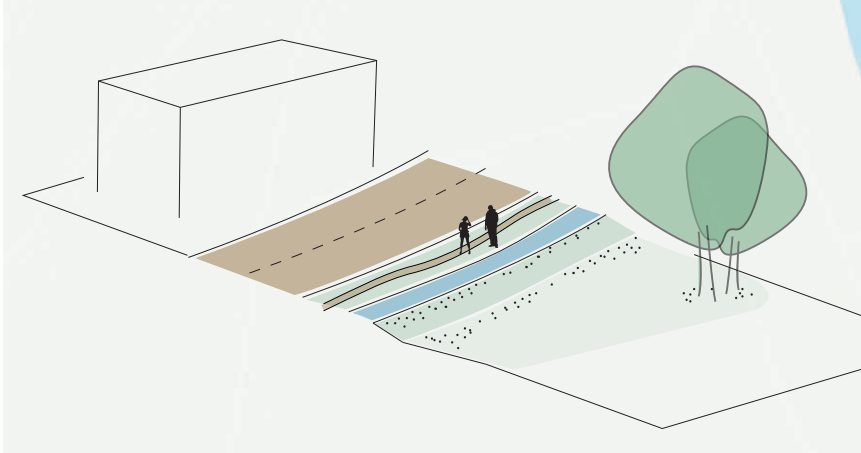
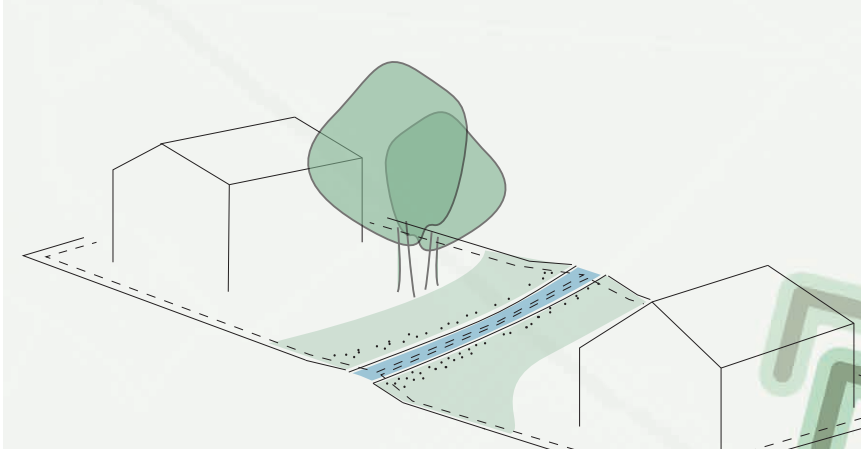


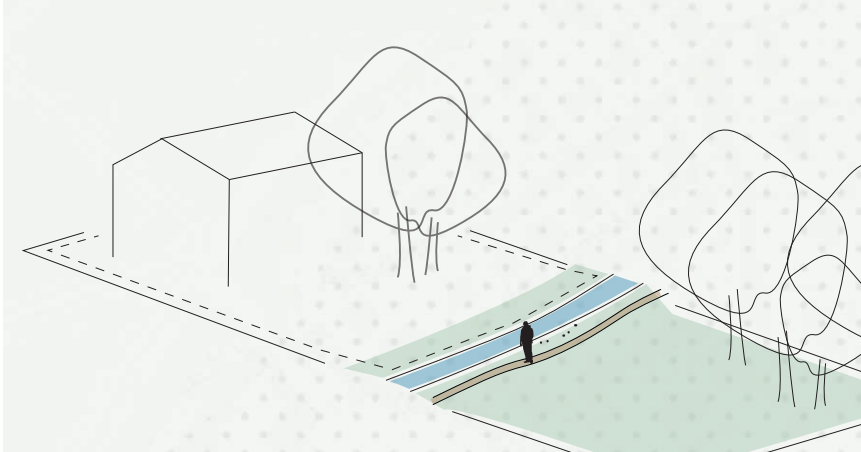
- | | | | | | | | | | |
|--|--|---|--|---|---|---|--|---|--|
|  | beekloop met mogelijke nieuwe aftakkingen |  | beken en waterbuffers verbinden door open waterstructuur |  | Velp Noord infiltratie gebied watertuinen |  | vergroenen van de straten door lanen en groene bermen |  | vergroenen van de tuinen en aanplant bomen in Velp Zuid |
|  | infiltratietuinen/ watertuinen in Velp Noord |  | waterdrempel in combinatie met infiltratieput |  | Centrum doorlatende verharding |  | aantrekkelijke langzaamverkeerroutes naar buitengebied |  | zichtbaar en beleefbaar maken van de beek |
|  | groene daken op grote gebouwen in centrum + groene parkeerplaatsen |  | waterdrempel in combinatie met groenzone |  | Velp Zuid vergroenen van de tuinen |  | fietsstraten - langzaamverkeerroutes naar buiten |  | postzegel parken met extra bomen & groene parkeercoffers |



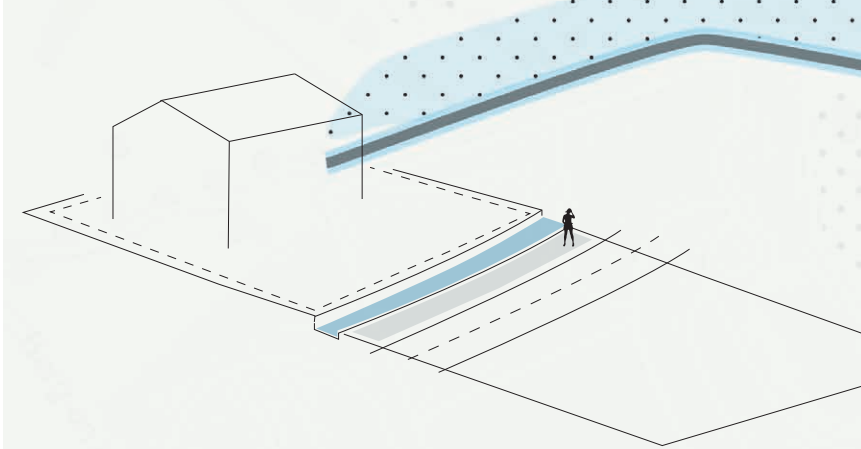
beek zichtbaar en beleefbaar langs de weg



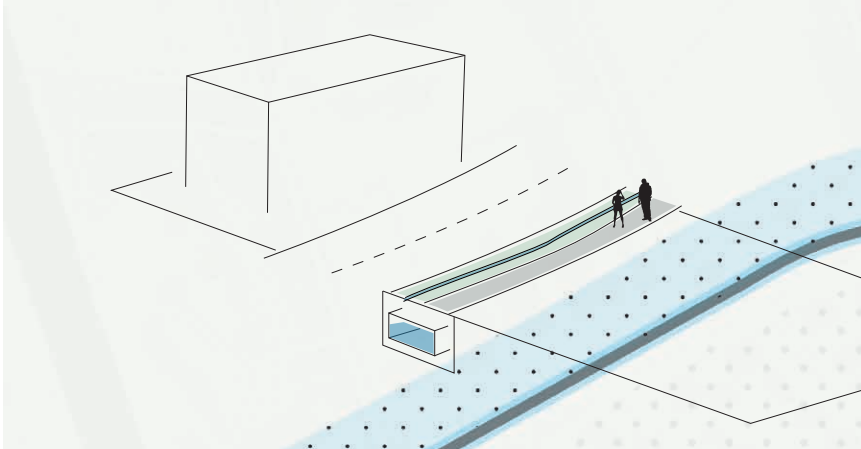
achtertuintuin + achtertuintuin



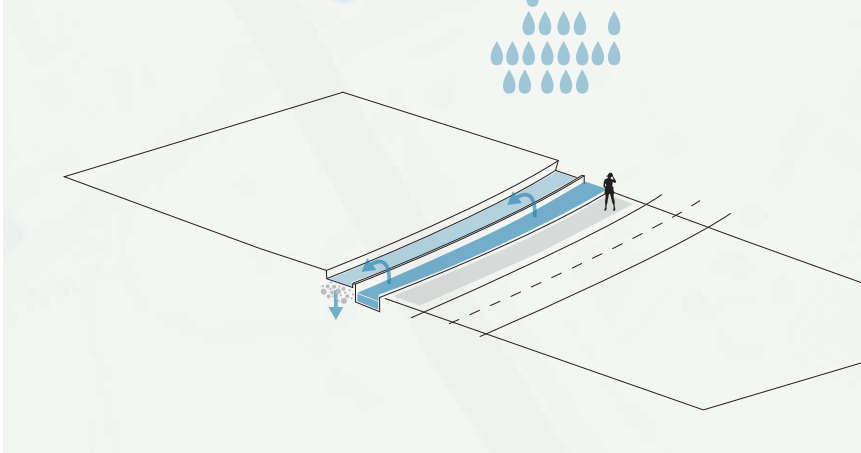
achtertuintuin + beek + struimpad en aansluiting buitenhebbied



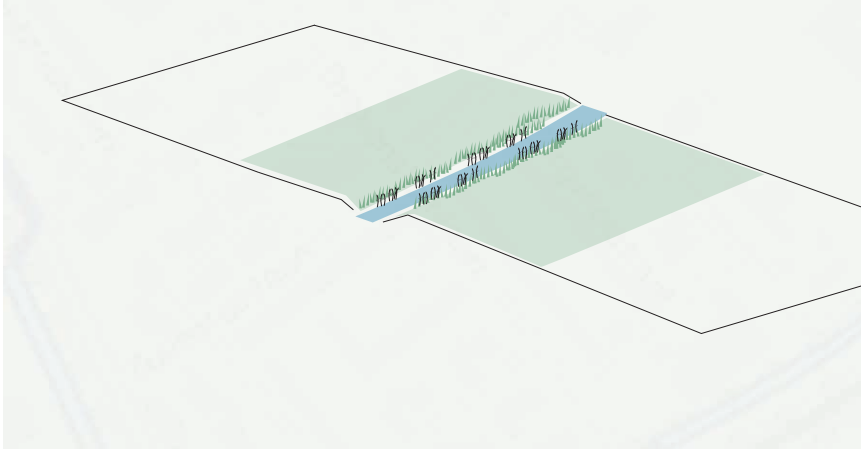
voortuintuin + beek -harde oever + stoep



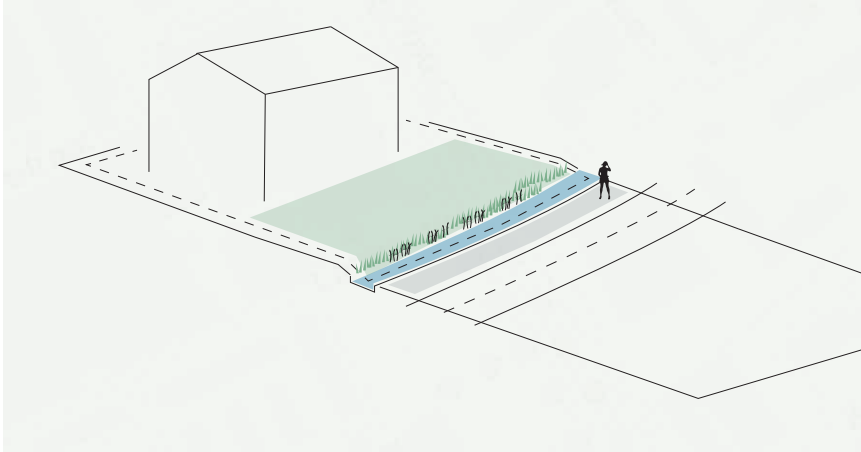
dubbele beek



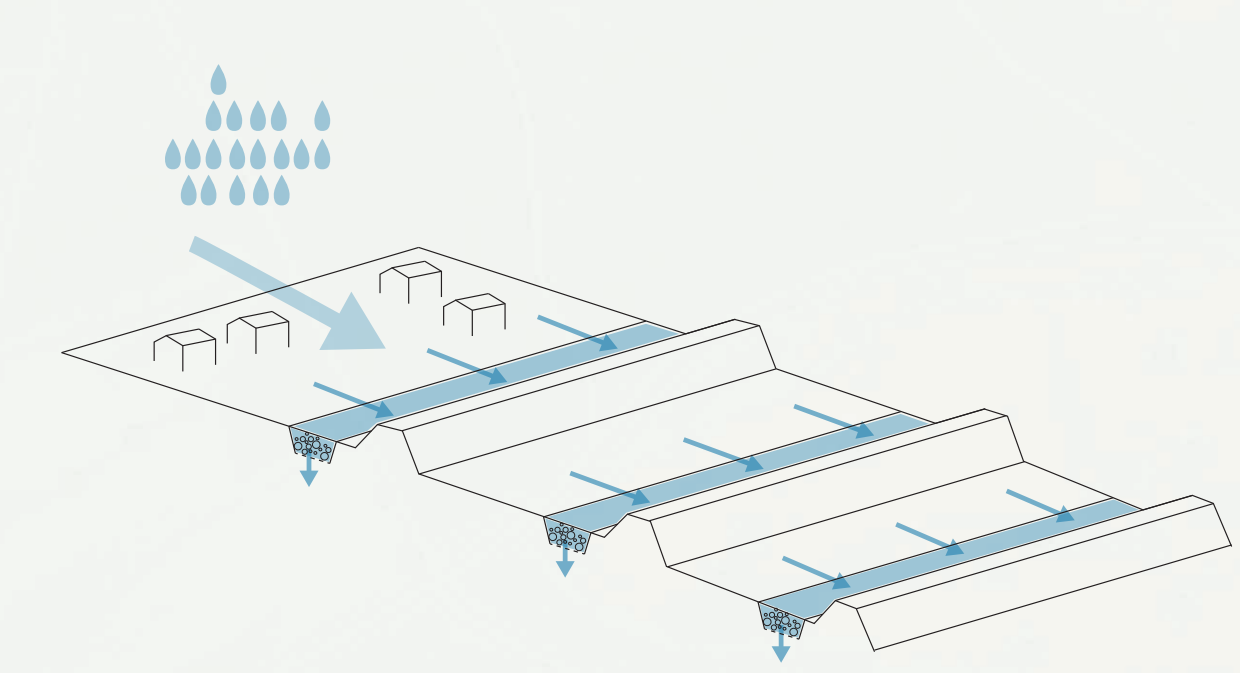
beek + overloop voor extra infiltratie



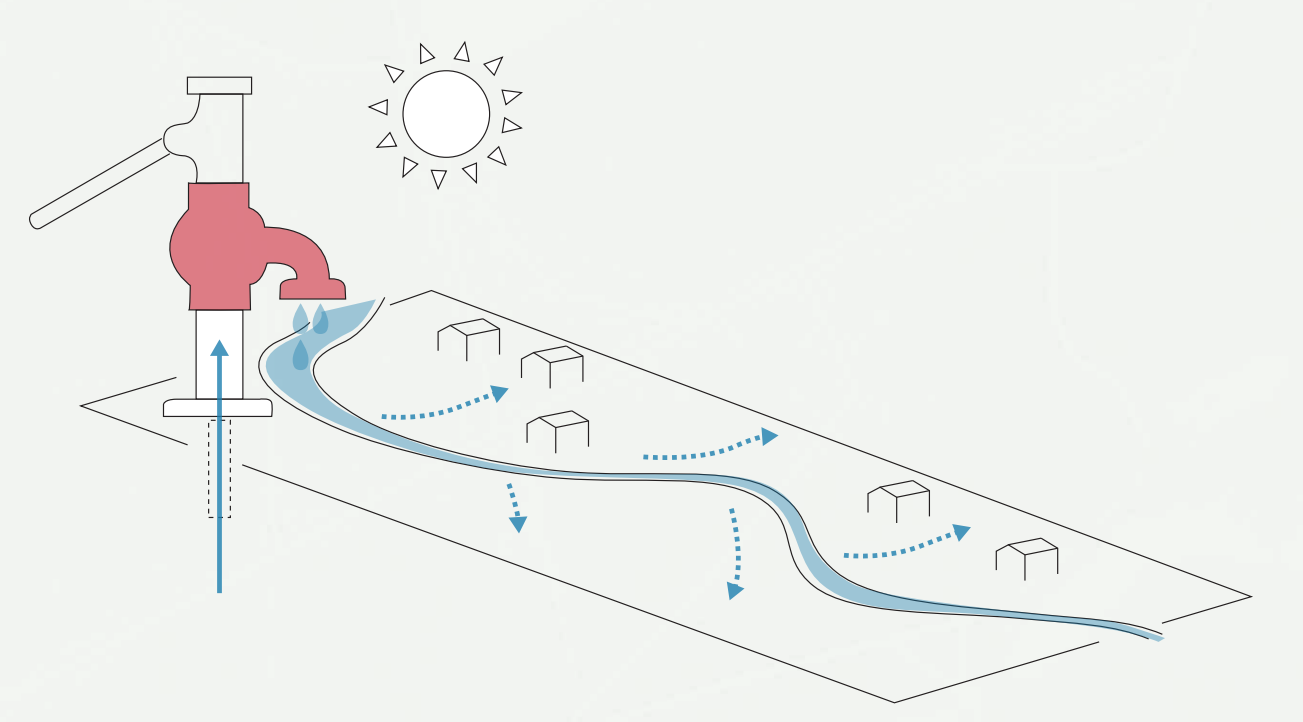
beek + natuurvriendelijke oevers



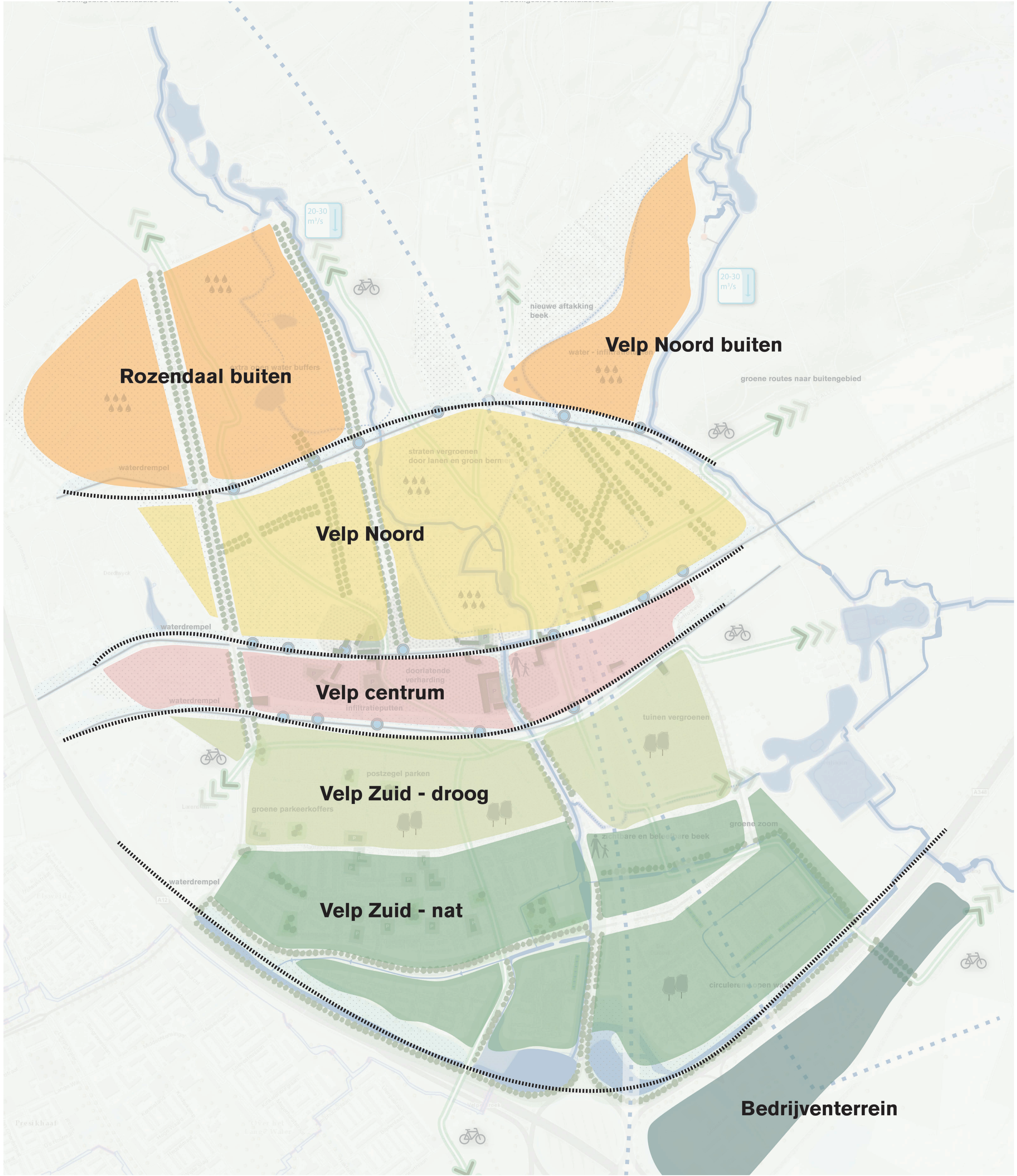
voortuintuin + beek - zachte oever + stoep



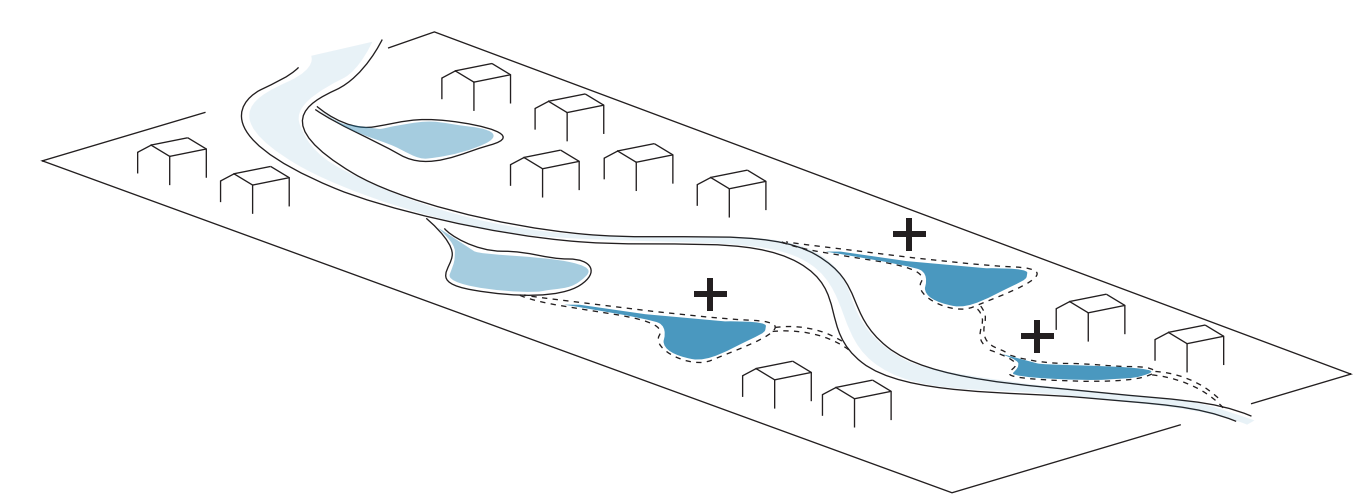
waterdempels+ infiltratiezones



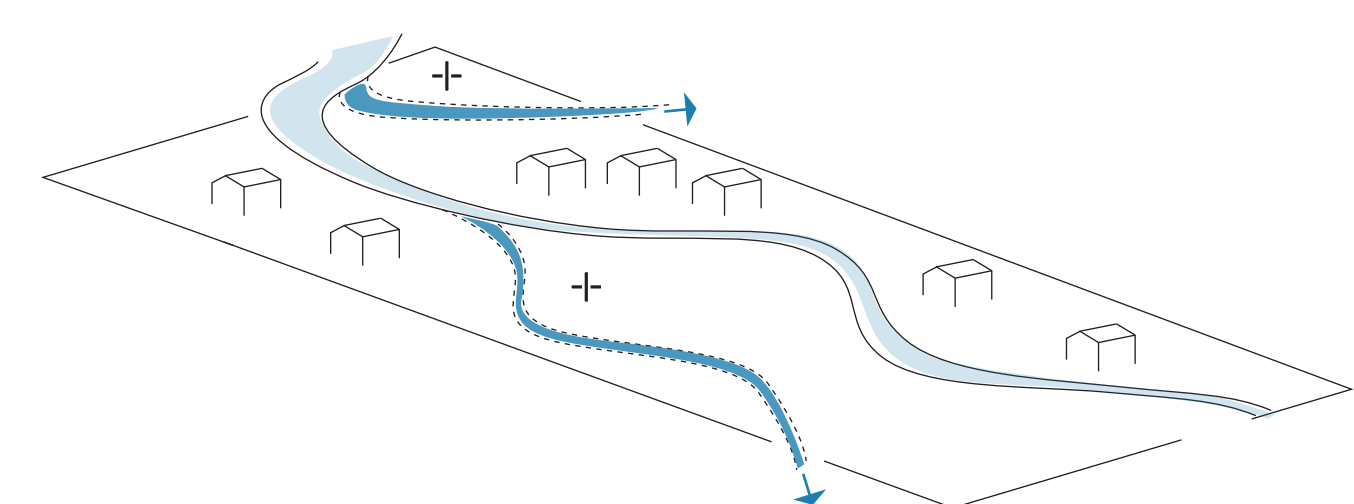
water oppompen in droge tijden, voor doorstrom en verkoeling



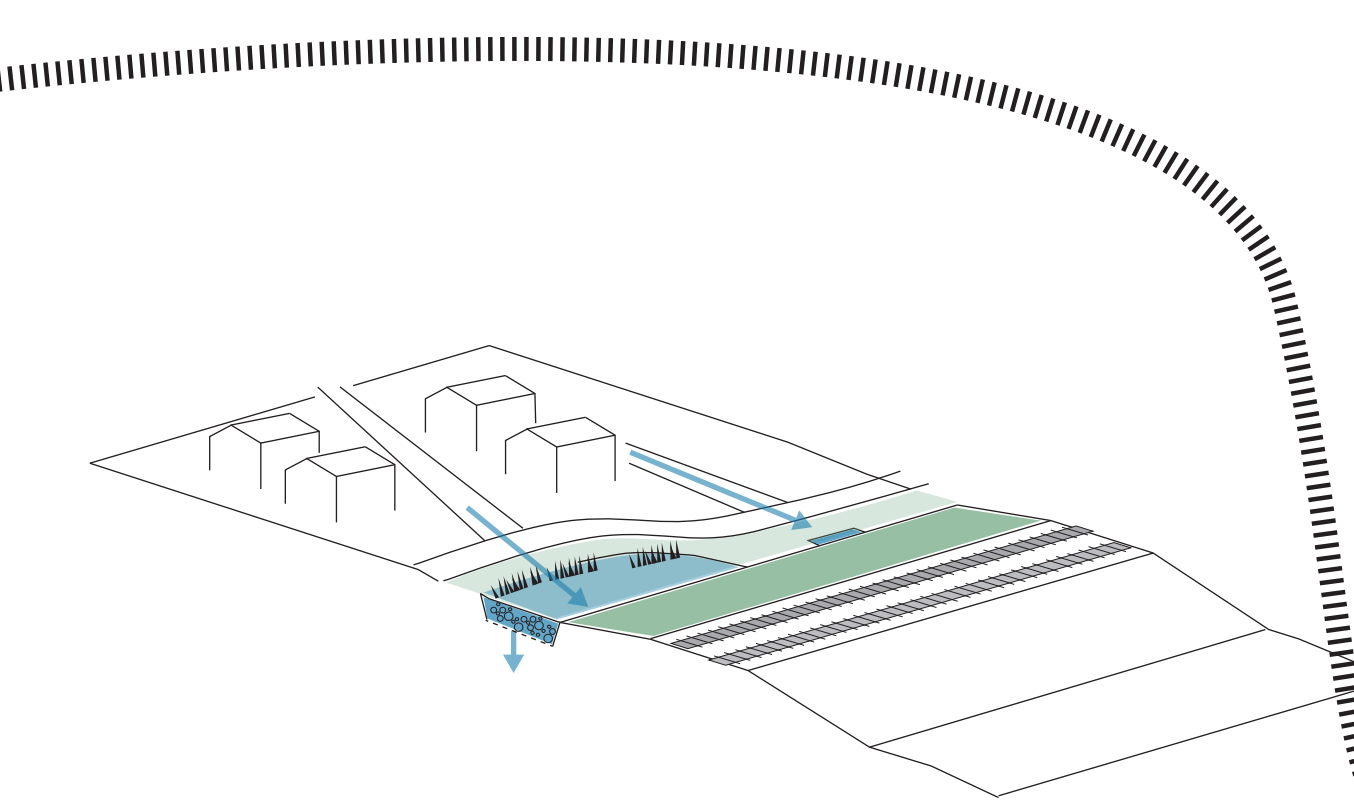
deelgebied niveau



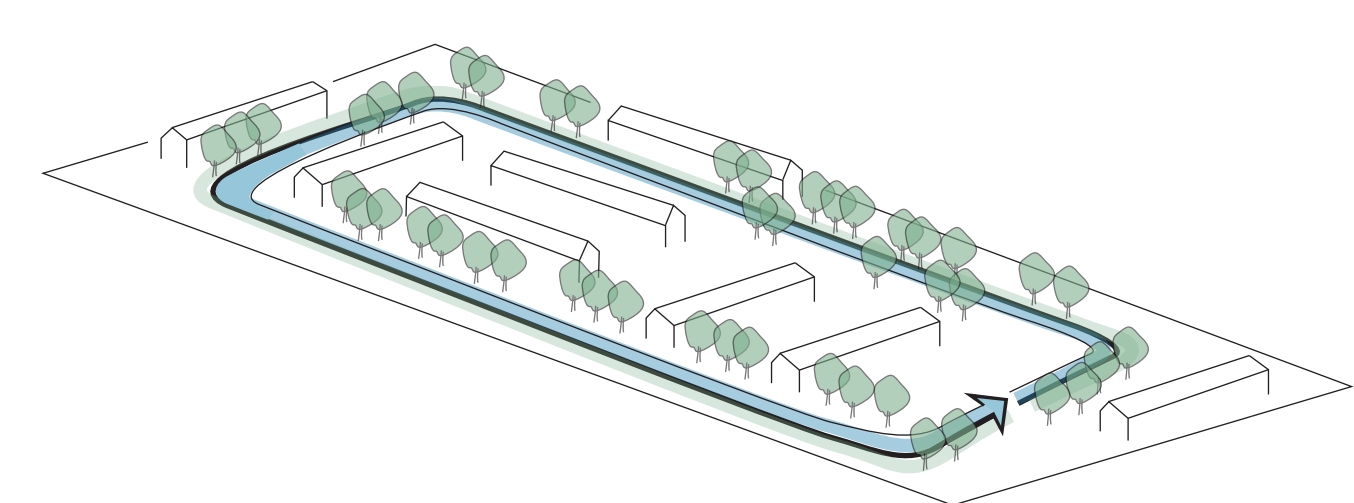
extra oppervlakte water - buffervijvers



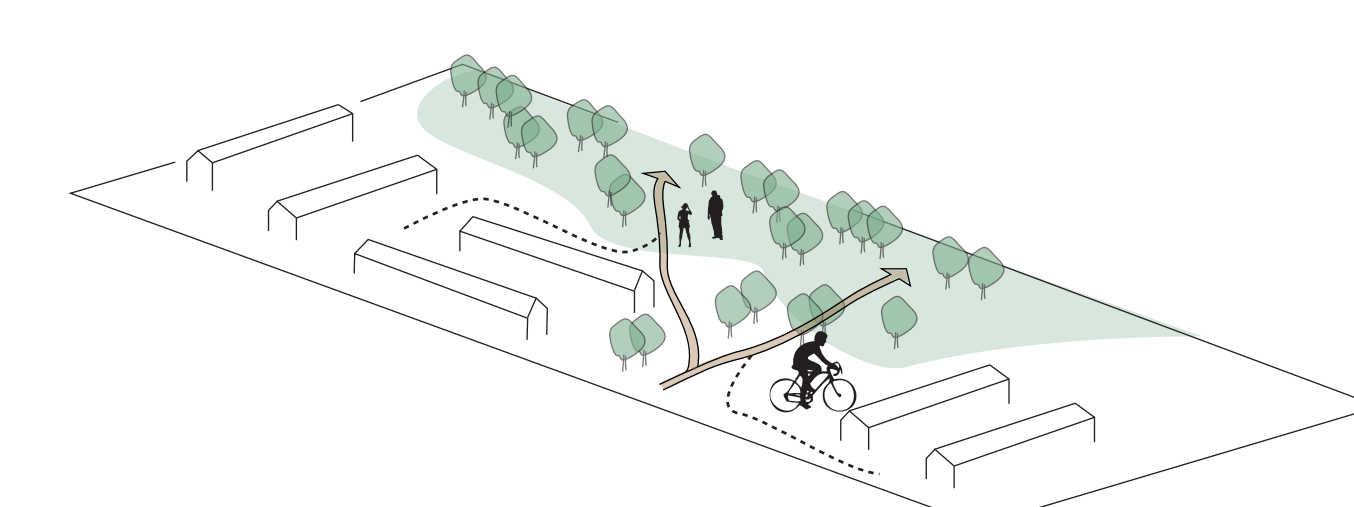
extra beeklopen maken



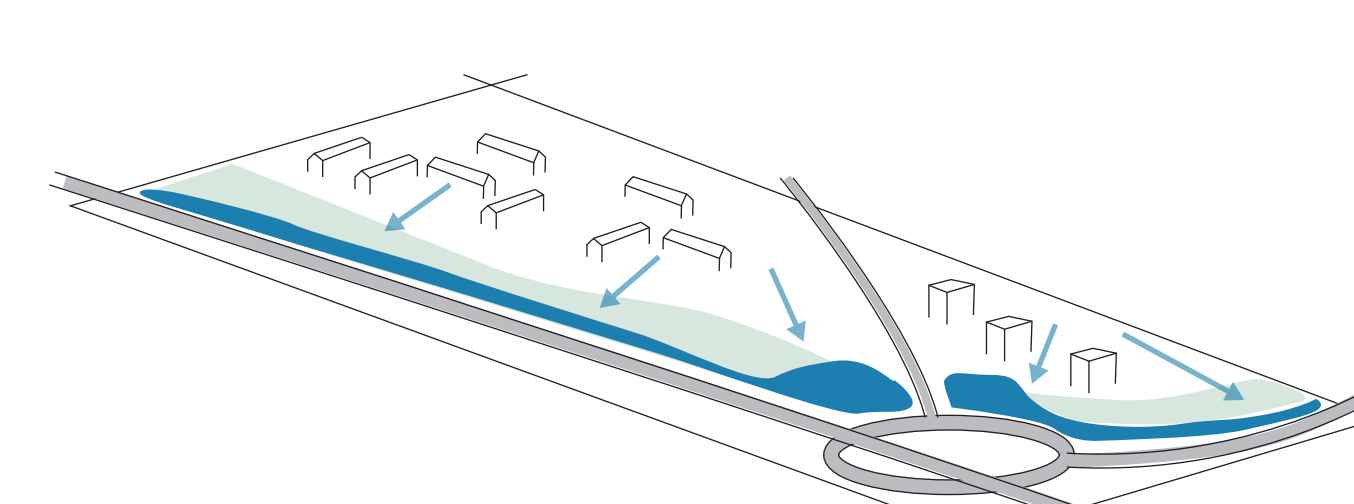
infiltratieputten - zones ten noorden van treintalud



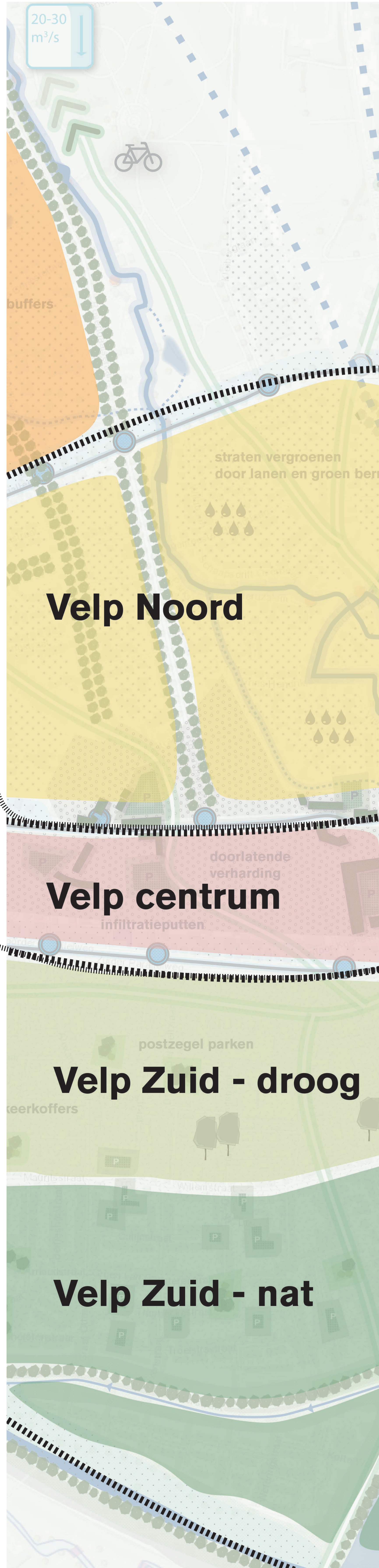
circulerende waterstructuur door de wijk
groene gordel langs grotere wegen



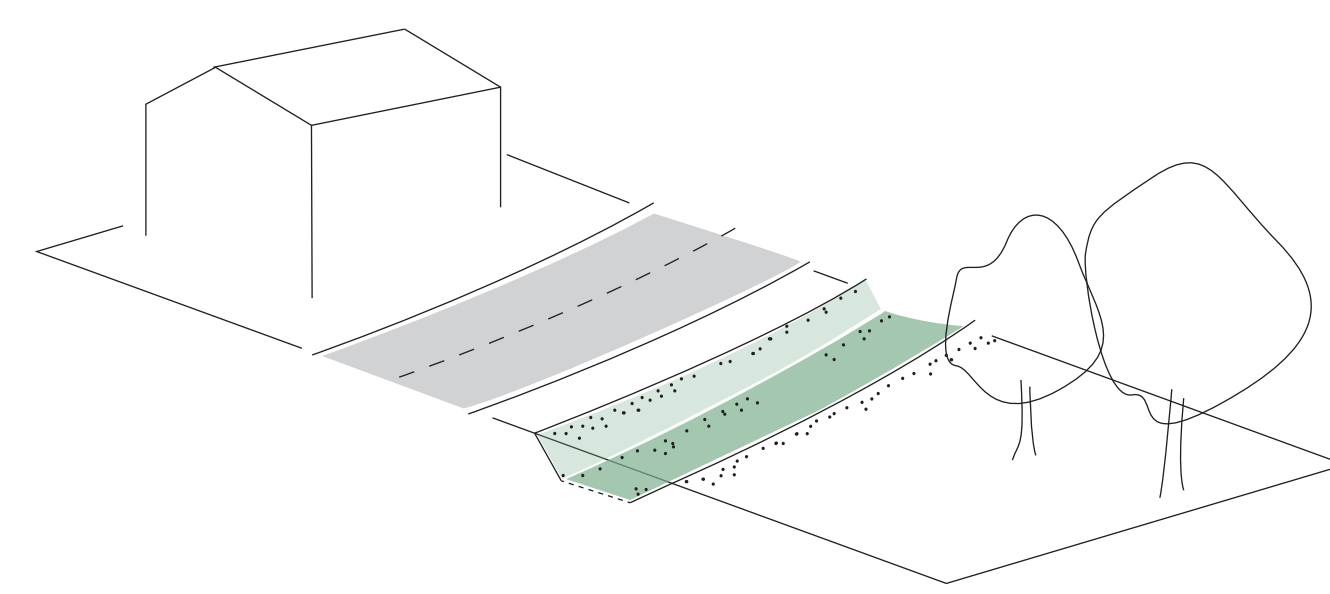
groene routes naar het buitengebied



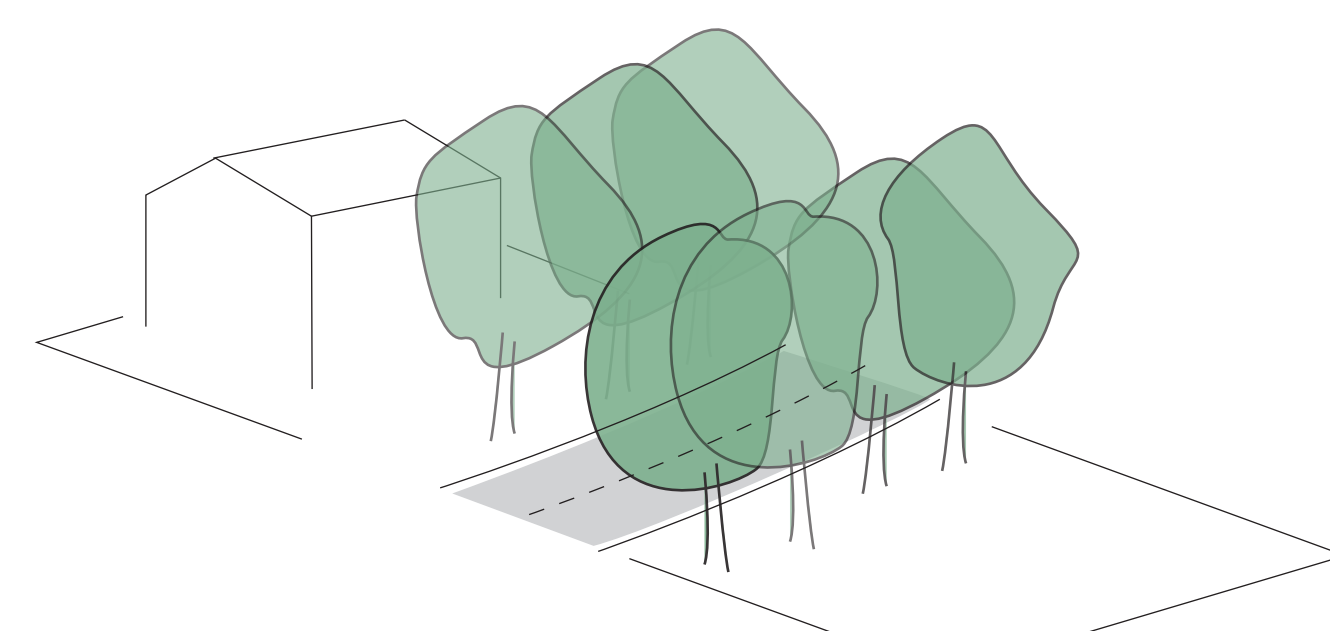
open waterbuffers vergroten (bijv langs de snelweg)



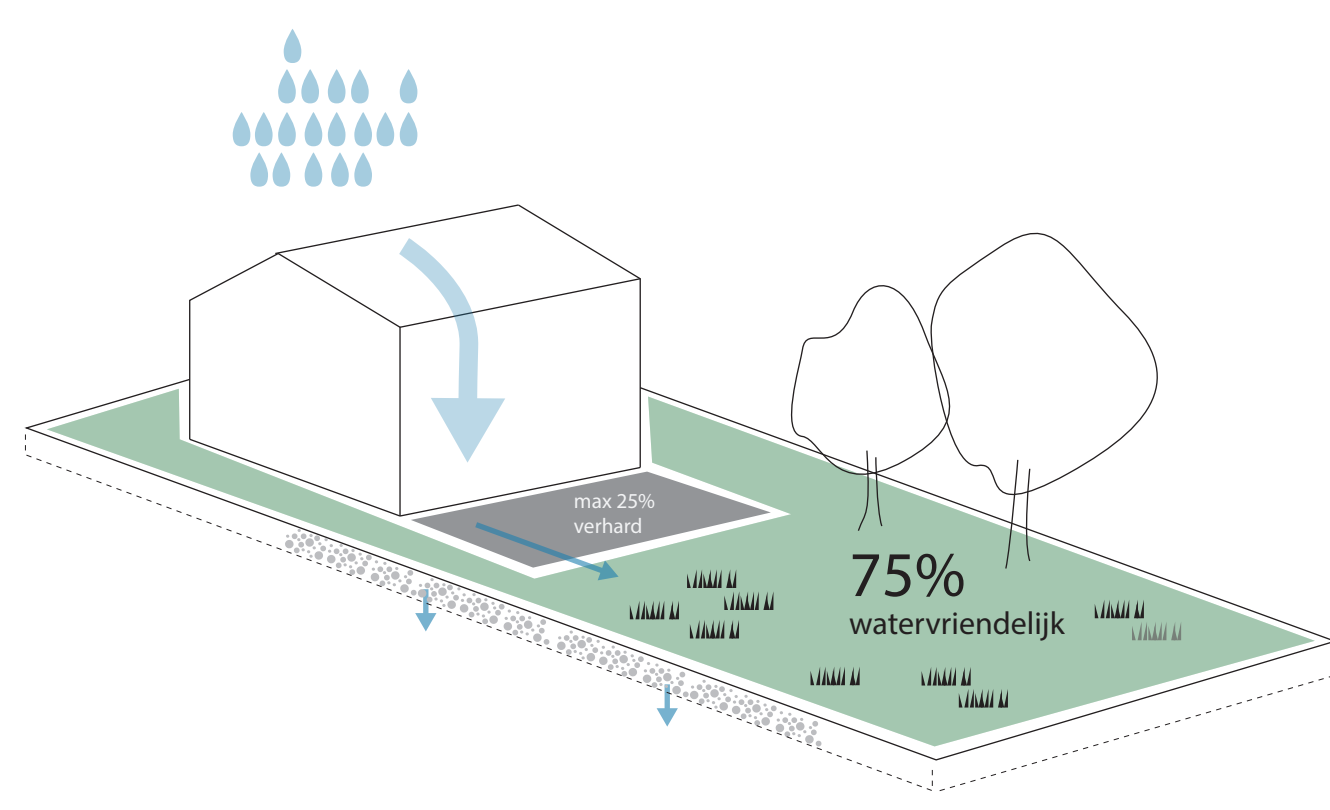
straatniveau



droge wadi's

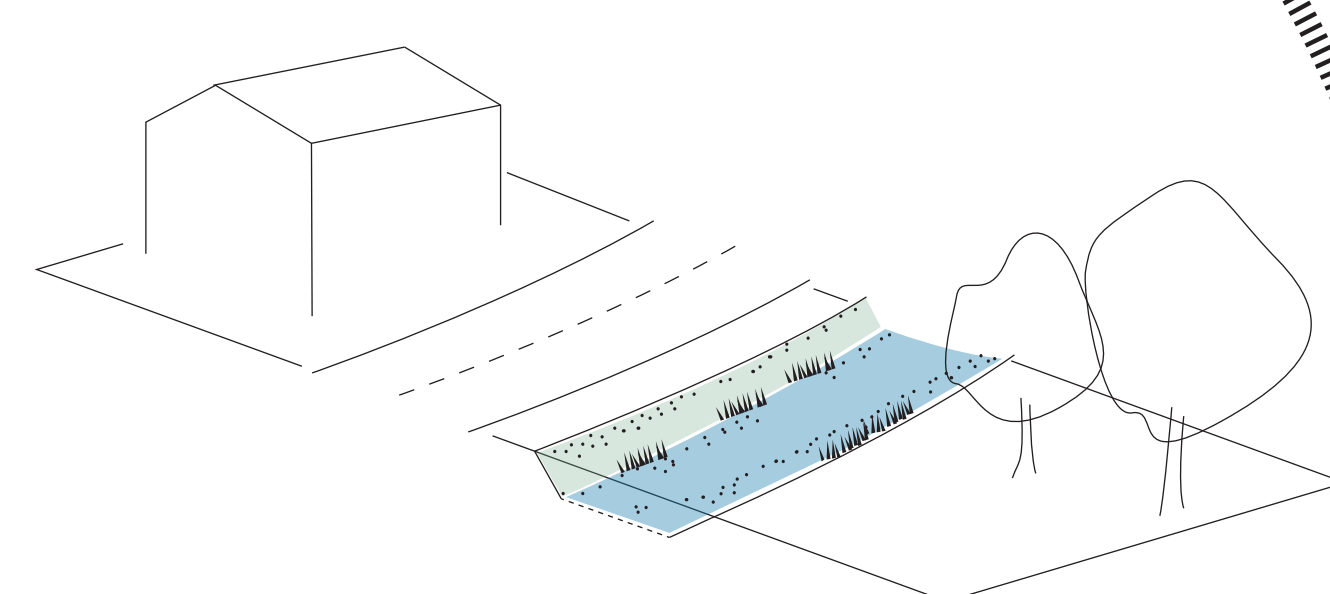


groene lanen ter verkoeling

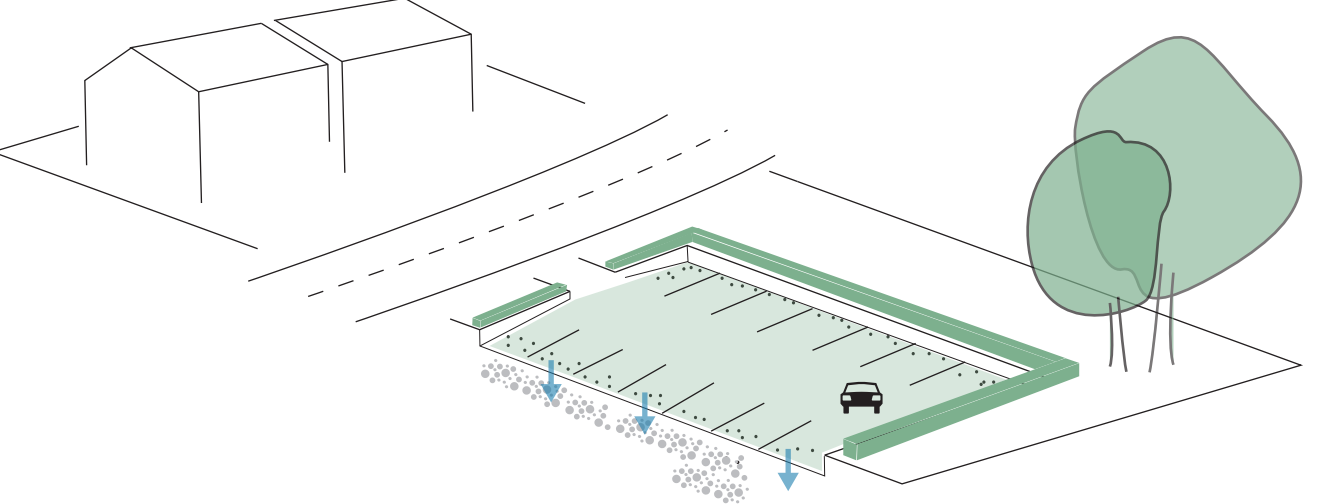


watervriendelijke tuinen

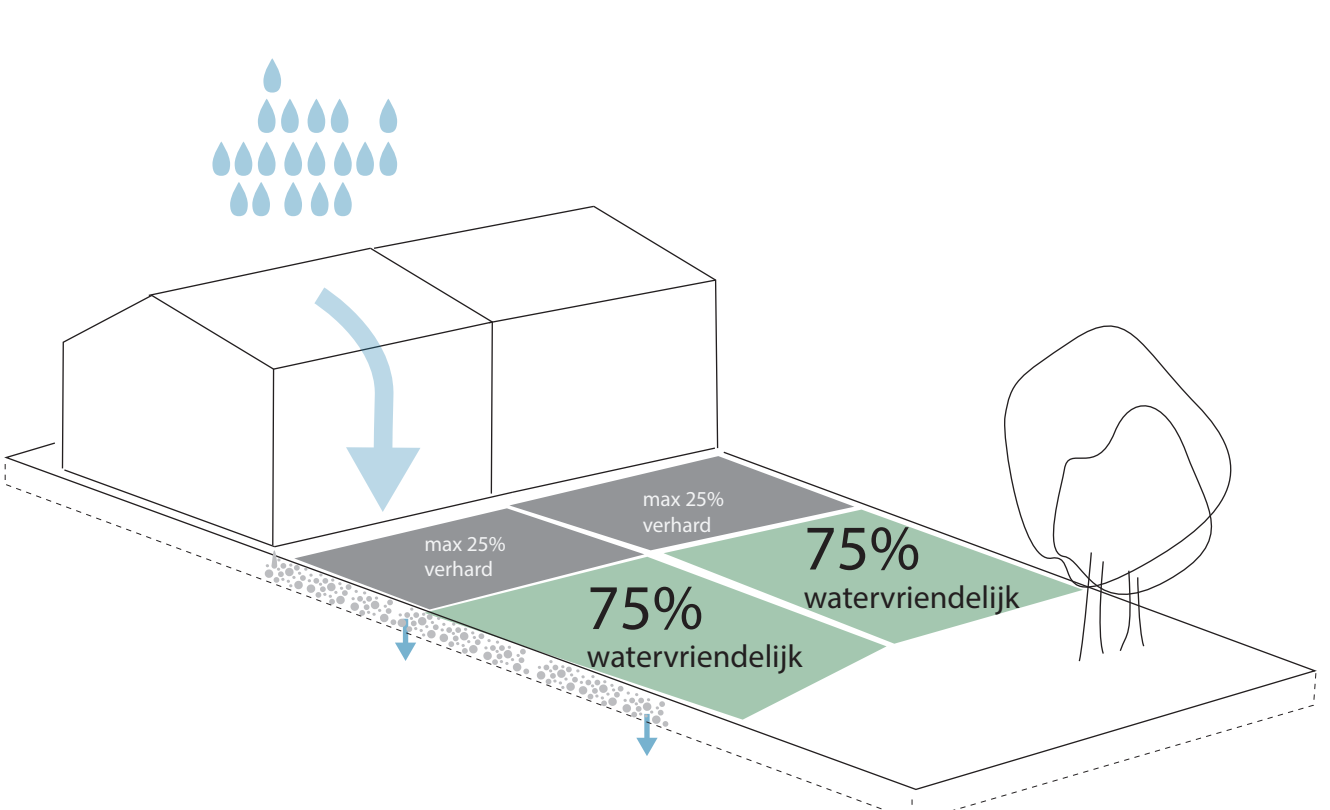
straatniveau



watervoerende wadi's




vergroenen parkeerkeers

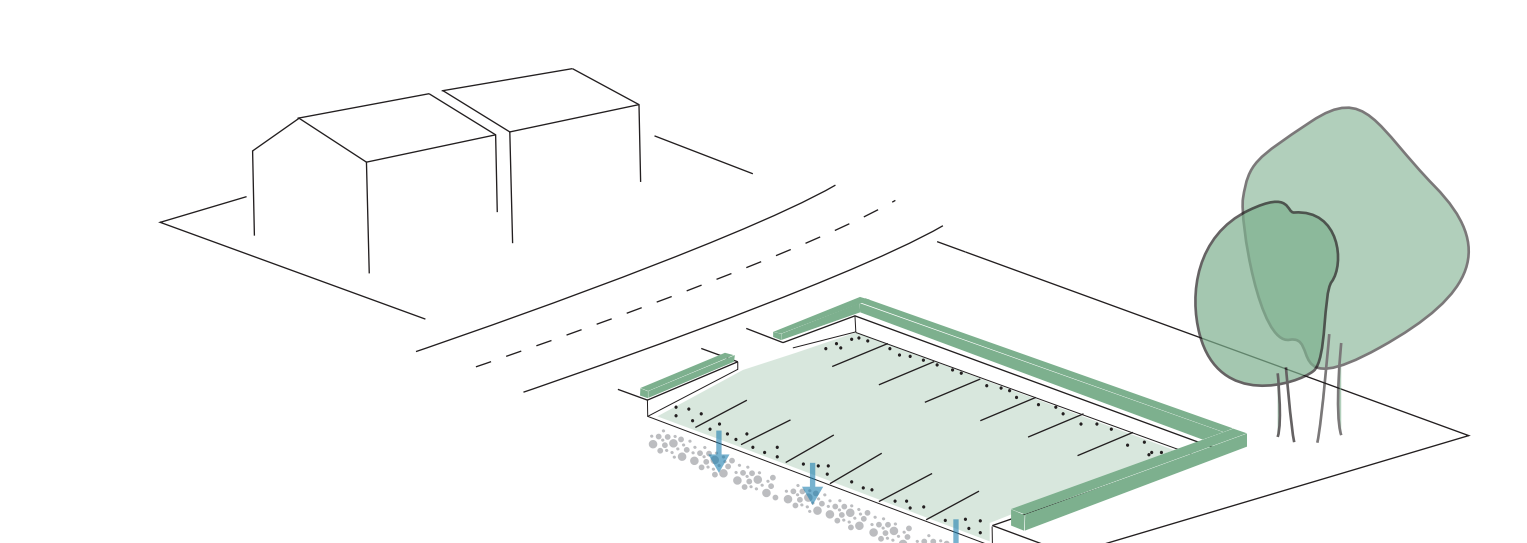


tuinen onttegenen & groene daken

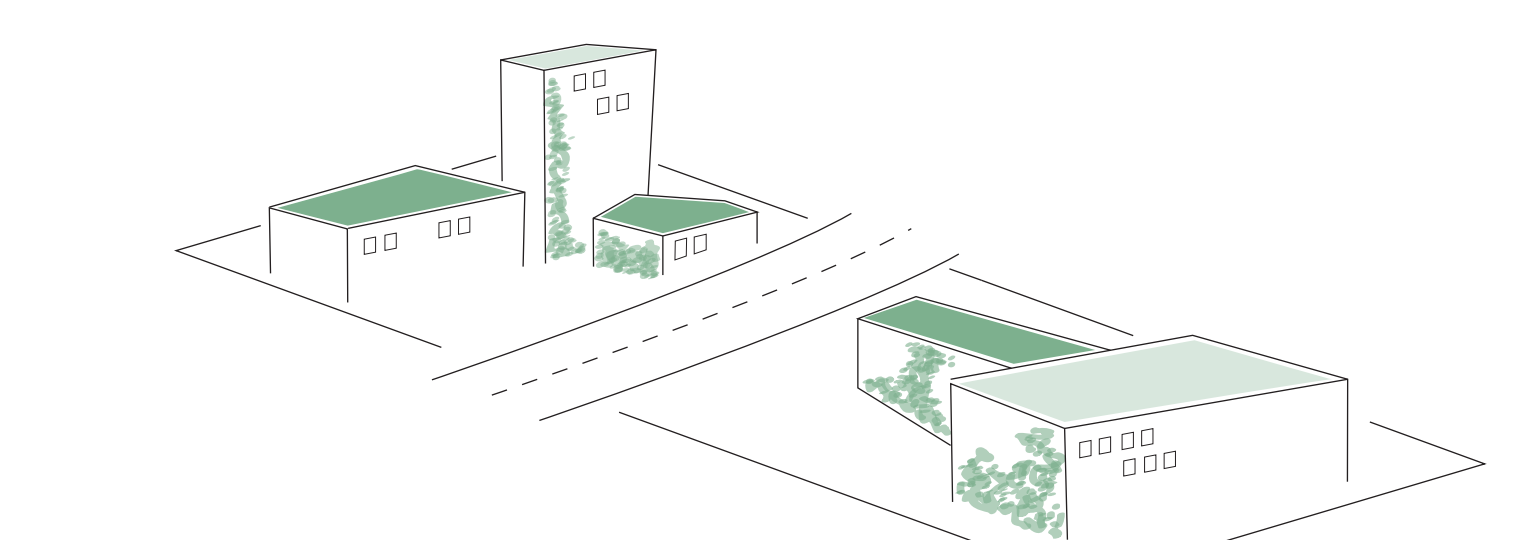
straat niveau



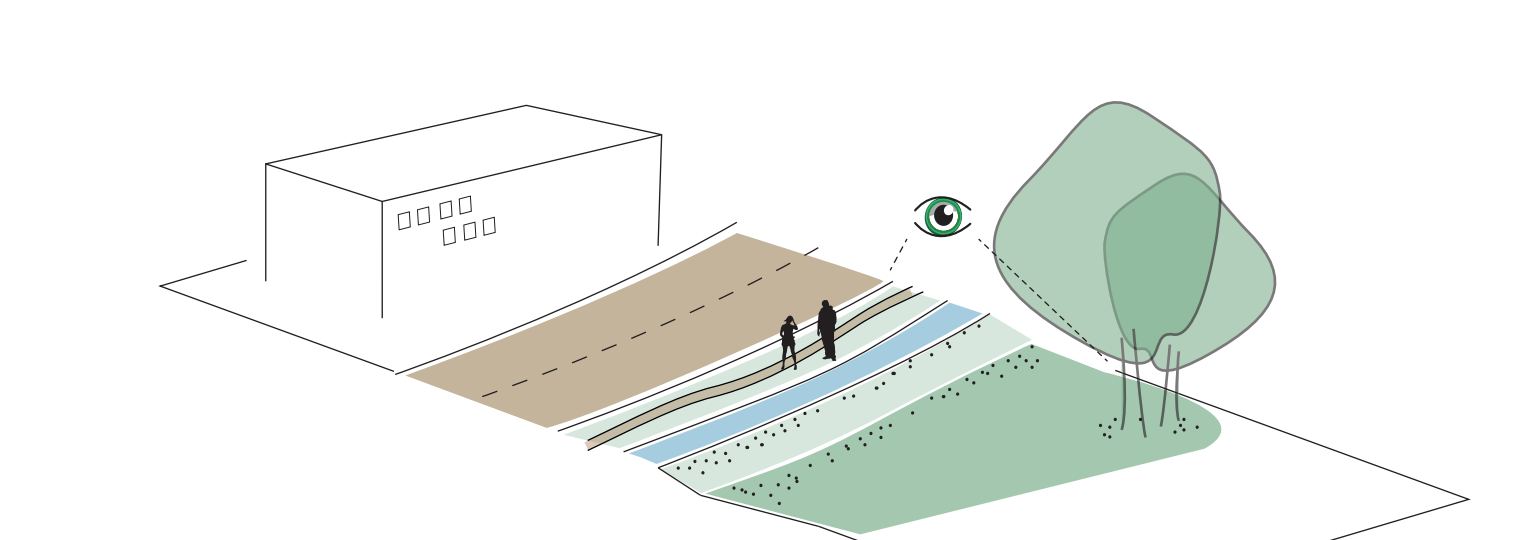
straatniveau



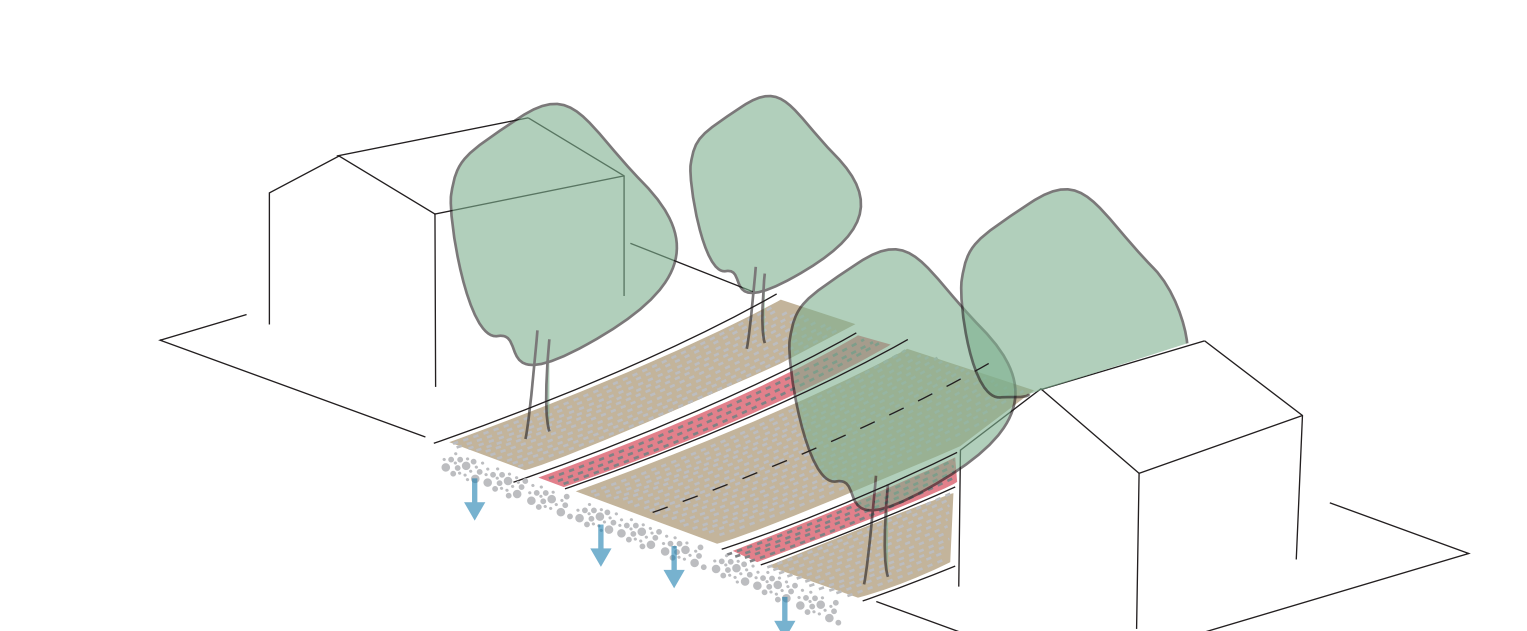
groene parkeerplaatsen: den heuvel, parkstraat, vlashofstraat
parkeerplaatsen omvormen - meer groen - waterdoorlatend



groene daken & groene gevels bij grotere bouwblokken



beleefbare beek - zichtbare beek



waterdoorlatende verharding + vergroening - hoofdstraat